RESUMO DAS ÁREAS	Projeto		
	m²	%	N° Lotes
Área Total do Loteamento	25.998,09m²	100%	--
Área dos Lotes	7.397,52m²	28,45%	30 lotes
Sistema Viário	5.469,71m²	21,04%	-----
Área Verde	10.625,98m²	40,87%	1
Área Institucional	2.504,88m²	9,64%	2

LEGENDA:

- Área a ser loteada
- Área Institucional
- Área Verde
- Perímetro do loteamento
- 31 Número dos Marcos
- L01 Número dos Lotes

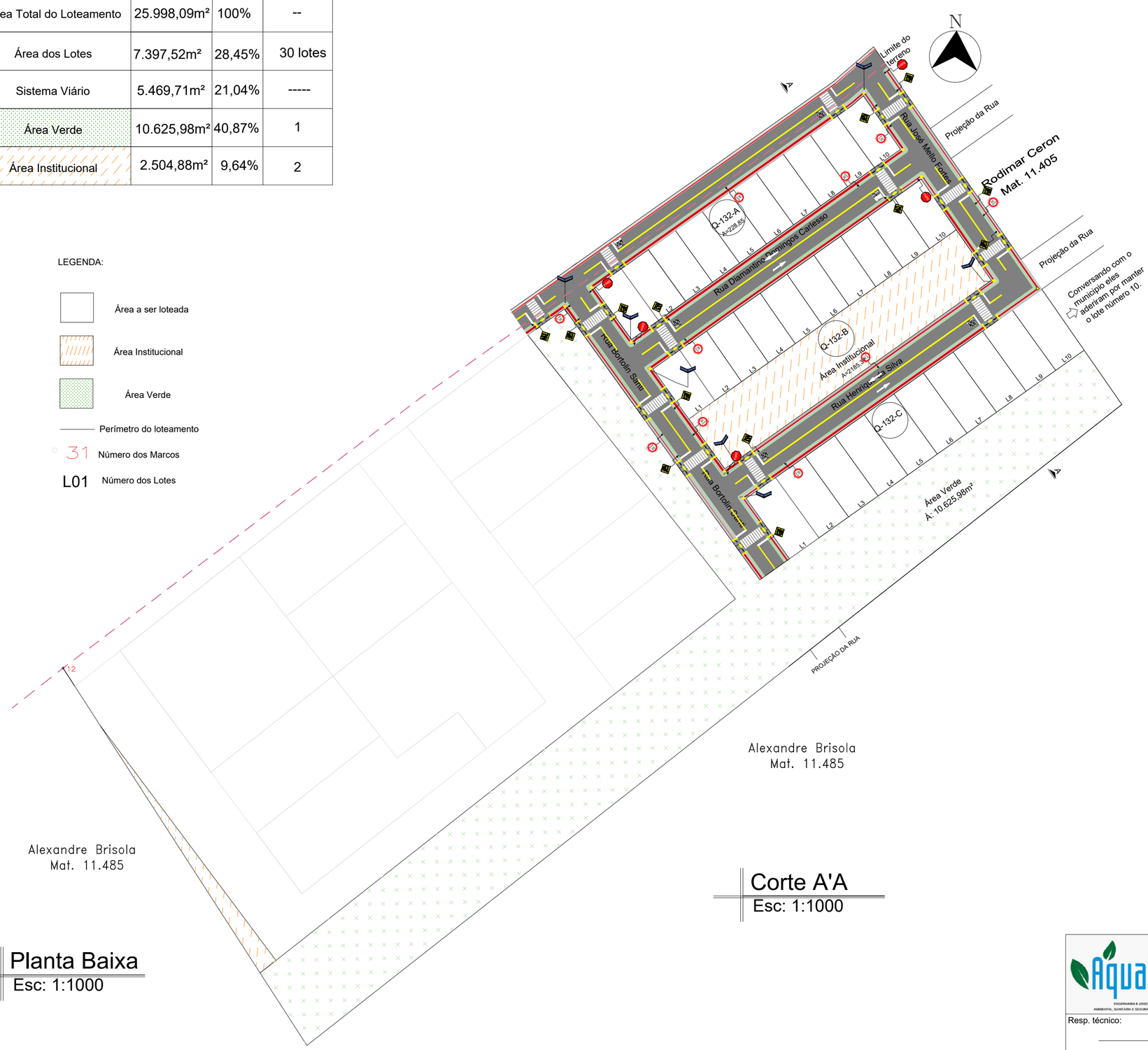

Alexandre Brisola
Mat. 11.485

Planta Baixa
Esc: 1:1000

Alexandre Brisola
Mat. 11.485

Corte A'A
Esc: 1:1000

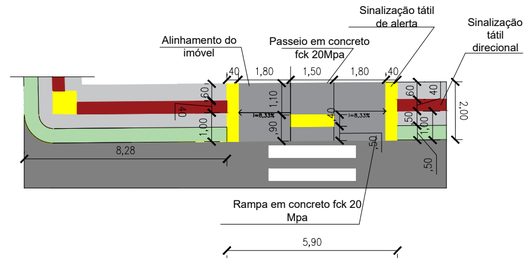

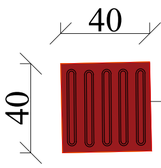

Piso tátil em concreto;
Antiderrapante,

	Recomendado	Mínimo	Máximo
Largura da base do relevo	40	35	40
Largura do topo do relevo	Largura da base do relevo – 10		
Distância horizontal entre centros do relevo	Largura da base do relevo + 40		
Altura do relevo	4	3	5

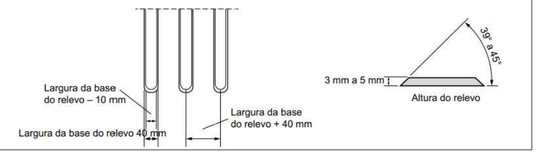

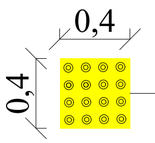

Piso tátil em concreto;
Antiderrapante,

	Recomendado	Mínimo	Máximo
Diâmetro da base do relevo	30	25	30
Diâmetro do topo do relevo	1/2 a 2/3 do diâmetro da base		
Distância horizontal e vertical entre centros do relevo	Diâmetro da base do relevo + 20		
Altura do relevo	4	3	5

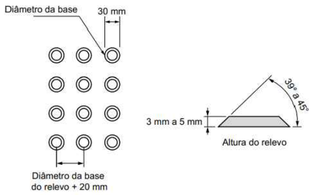

Aquabona
CREA/SC 127923-0
ENGENHARIA E ASSESSORIA AMBIENTAL, SANITÁRIA E SEGURANÇA DO TRABALHO

LOTEAMENTO HABITACIONAL POPULAR

Resp. técnico:
Mariane Comin
CAU A188944-3
Manoela Astolfi Manfredi
CREA RS 24842

Responsável:
Prefeitura de Ipuaçu-SC

Assunto:
Projeto de Acessibilidade